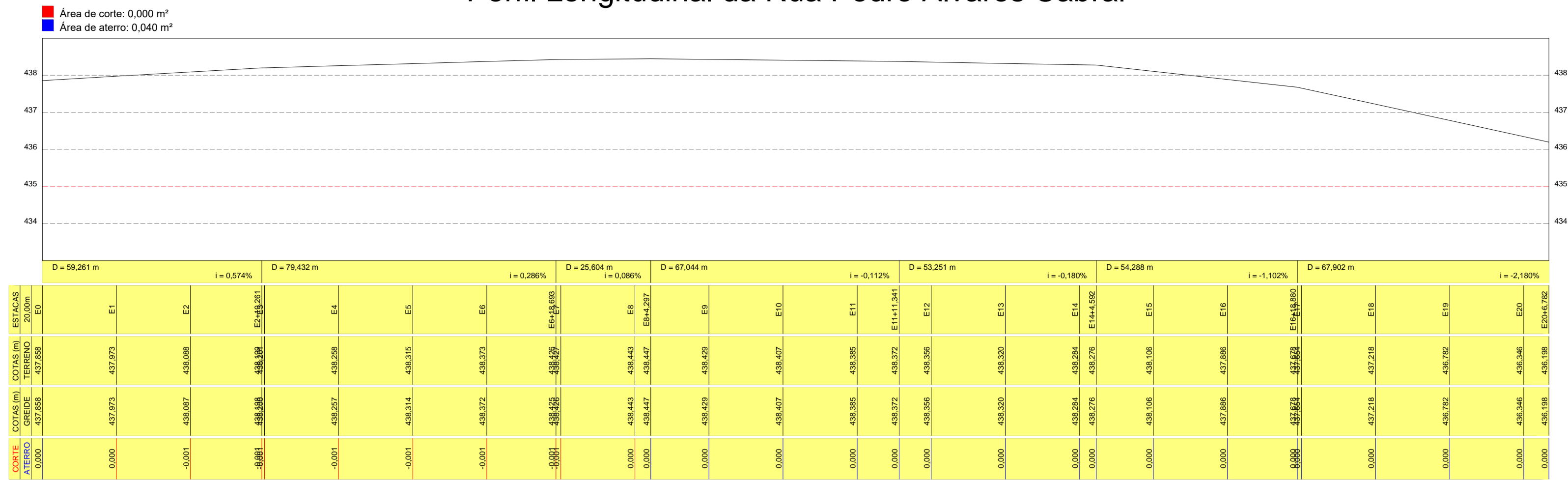
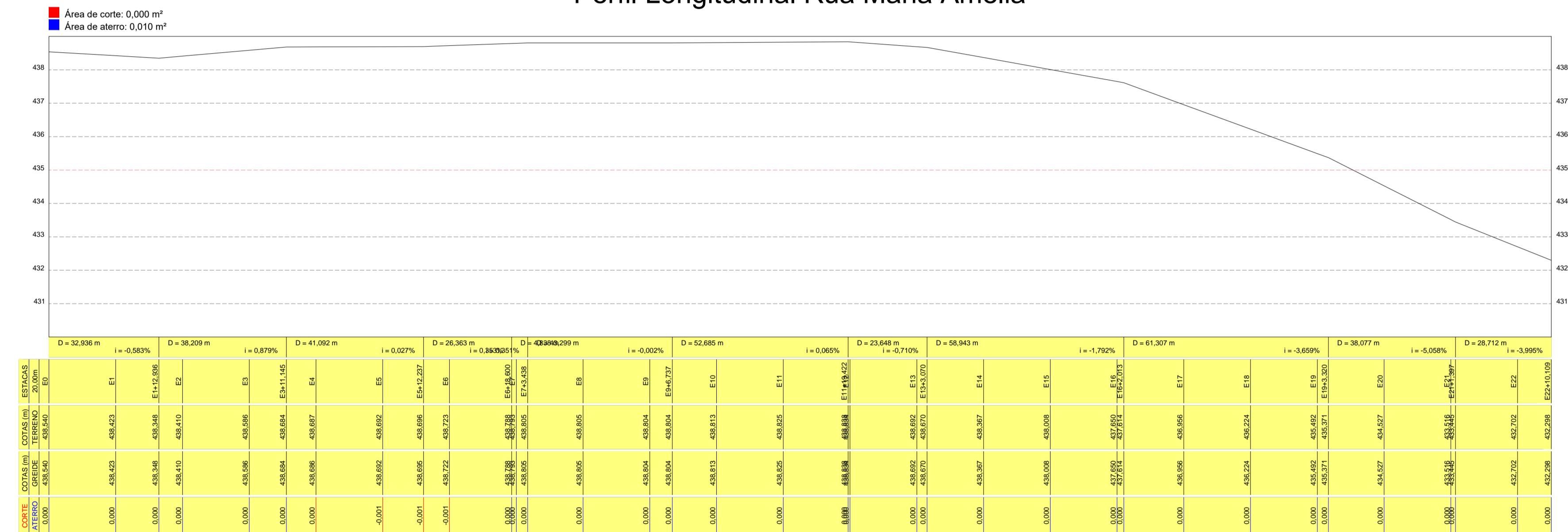


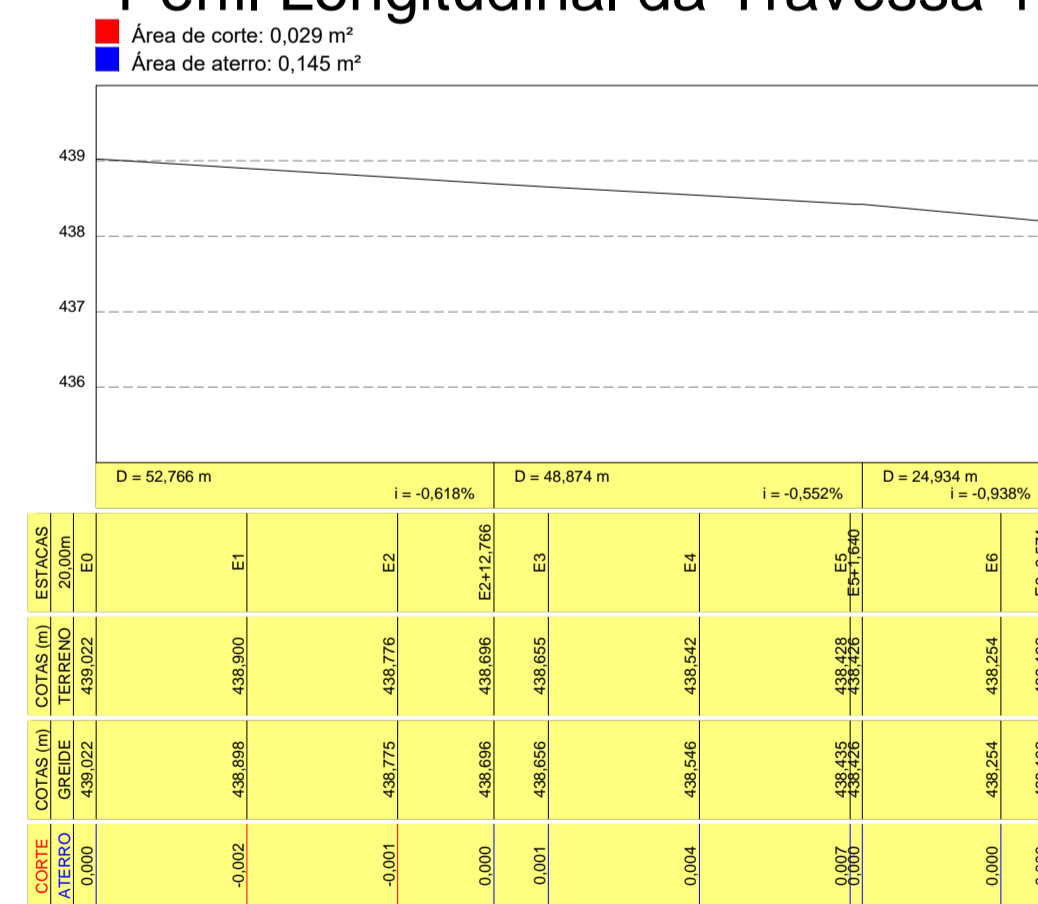
### Perfil Longitudinal da Rua Pedro Alvares Cabral



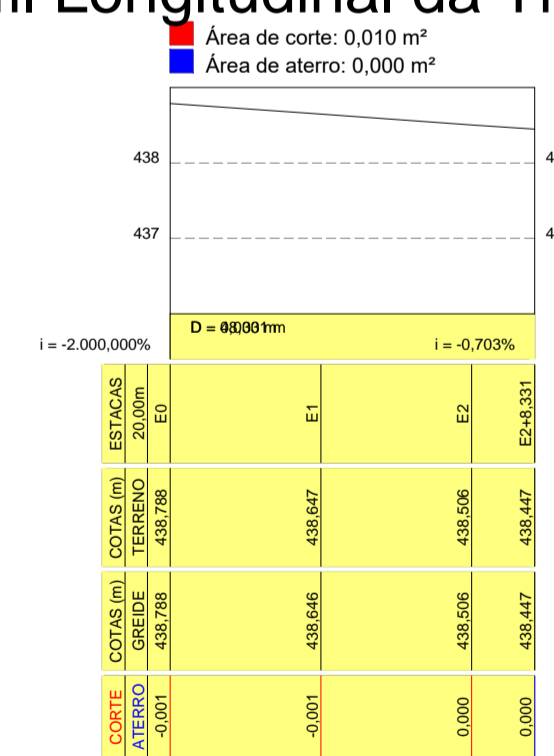
### Perfil Longitudinal Rua Maria Amélia



### Perfil Longitudinal da Travessa 1



### Perfil Longitudinal da Travessa 2



### TOPOGRAFIA

ATIVIDADES	NOME	DATA
Levantamento:	Josiel Alencar dos Santos	18/01/2022
Calculo:	José Carlos dos Santos	20/01/2022
Desenho:	José Carlos dos Santos	31/01/2022
Verificação:		

Observações:

Título:	Prefis		Folha:	01	
Objetivo:	Pavimentação				
Imóvel:	Ruas				
Proprietários:	Prefeitura Municipal de Várzea da Roça				
Localidade:	Povoado de Várzea do Meio - Município de Várzea da Roça				
Estado:	Bahia	Data:	Janeiro/2022	Escala:	1 : 1.000
Proprietários:	Prefeitura Municipal de Várzea da Roça		Resp. Técnico:		